

Factura Pequeño Contribuyente

LESBIA CAROLINA , HERRERA FRANCO

Nit Emisor: 12109711

LESBIA CAROLINA HERRERA FRANCO

MANZANA B COLONIA PRADOS DE VILLA HERMOSA LOTE 5, zona 7,
SAN MIGUEL PETAPA, GUATEMALA

NIT Receptor: 3440958

Nombre Receptor: INSTITUTO GEOGRAFICO NACIONAL, INGENIERO
ALFREDO OBIOLS GOMEZ

Dirección comprador: AVENIDA LAS AMERICAS 5-76 ZONA 13, CIUDAD
GUATEMALA.

NÚMERO DE AUTORIZACIÓN:

89876A03-413F-4D8C-B240-7C01A7A70326

Serie: 89876A03 Número de DTE: 1094667660

Numero Acceso:

Fecha y hora de emision: 31-dic-2025 14:58:03

Fecha y hora de certificación: 01-dic-2025 14:58:03

Moneda: GTQ

#No	B/S	Cantidad	Descripcion	P. Unitario con IVA (Q)	Descuentos (Q)	Otros Descuentos(Q)	Total (Q)	Impuestos
1	Servicio	1	Pago de honorarios por servicios técnicos prestados al Instituto Geográfico Nacional, Ingeniero Alfredo Obiols Gómez del Ministerio de Agricultura, Ganadería y Alimentación durante el período correspondiente del 01 de diciembre de 2025 al 31 de diciembre de 2025, según Contrato Administrativo número. 2025-202-10-28-27, Acuerdo Ministerial de Aprobación número RH-029-202-6-2025.	10,000.00	0.00	0.00	10,000.00	
TOTALES:					0.00	0.00	10,000.00	

CANCELADO


* No genera derecho a crédito fiscal

Datos del certificador


Superintendencia de Administracion Tributaria NIT: 16693949

Razón: que se registra para hacer constar que la factura que precede, serie 89876A03, número de DTE 1094667660 de fecha 31 de diciembre de 2025; emitida por LESBIA CAROLINA HERRERA FRANCO, ampara el pago por servicios técnicos; correspondiente al mes de DICIEMBRE, según contrato número 2025-202-10-28-27 y Acuerdo Ministerial de Aprobación número RH-029-202-6-2025, Conste. Guatemala, 31 de diciembre de 2025.



(f) 
Lesbia Carolina Herrera Franco
DPI: 2405583591901

(f) 
Firma y sello del Responsable
Verificación de los Servicios Contratados
Ingeniero Marcos Osmundo Sutuc Carrillo
Subdirector del Instituto Geográfico Nacional -IGN-
Ing. Alfredo Obiols Gómez,
con Funciones Temporales

(f) 
Ingeniero David Isaac Gómez
Director del Instituto Geográfico Nacional -IGN-
Ing. Alfredo Obiols Gómez,
con Funciones Temporales



Contribuyendo juntos por Guatemala



Identificador Documento del Verificador
Integrado No:
1764623254238

Fecha de Generación:
Dec 1, 2025, 3:07 PM

Detalle de Documentos

Tipo Documento:	FEL
Fecha Emisión:	31/12/2025 14:58:03
Emisor:	12109711
Agente de Retención:	No es agente de retención.
Establecimiento:	LESBIA CAROLINA HERRERA FRANCO
Receptor:	3440958-INSTITUTO GEOGRAFICO NACIONAL, INGENIERO ALFREDO OBIOLS GOMEZ
Monto Total:	GTQ GTQ 10000.000000
No. de Acceso:	0
Autorización:	89876A03-413F-4D8C-B240-7C01A7A70326
Serie:	89876A03
Número del DTE:	1094667660
Acuse de recibido:	FCID202520251201T14:58:0406:0089876A03413F4D8CB2407C01A7A70326
Fecha de la consulta:	01/12/2025 15:06:32
Estado:	Activo
Asociado a una garantía mobiliaria:	No



SITUACIÓN DEL CONTRIBUYENTE:

NO PRESENTA INCUMPLIMIENTOS



Al 01/12/2025 03:06:37 PM

CONTRIBUYENTE Y/O EMISOR	
NIT	12109711
NOMBRE	LESBIA CAROLINA, HERRERA FRANCO
RESUMEN	
TIPO DE INCUMPLIMIENTO	
¡FELICITACIONES! NO PRESENTA INCUMPLIMIENTOS TRIBUTARIOS	
El no presentar incumplimientos, no garantiza que el contribuyente pueda obtener la "Solvencia Fiscal", ya que el proceso de emisión de la misma, considera otras obligaciones no incluidas en el Verificador Integrado.	

Para actualizar tus Datos de RTU, así como verificar el detalle de las declaraciones presentadas puedes hacerlo en Agencia Virtual ingresando Usuario y Contraseña, si aún no tienes tu contraseña, ingresa a <https://portal.sat.gob.gt/portal/> selecciona Agencia Virtual en la opción "Solicitar Usuario", luego preséntate a una Agencia u Oficina Tributaria o llama al Contac Center de la SAT, teléfono 1550.



Verifique la validez de la presente consulta

INFORME MENSUAL DE ACTIVIDADES REALIZADAS

No. Contrato Administrativo		2025-202-10-28-27
No. de Acuerdo Ministerial de Aprobación de Contrato		RH-029-202-6-2025
Tipo de Servicios:		Técnicos
Nombres y apellidos de la persona contratista:		Lesbia Carolina Herrera Franco
Plazo de contratación	Del: 28/10/2025	Al: 31/12/2025
Período de este Informe:	Del: 01/12/2025	Al: 31/12/2025
Monto a pagar: Diez mil quetzales exactos.		Q.10,000.00
Prestados en:		Instituto Geográfico Nacional, Ingeniero Alfredo Obiols Gómez

Señora Ministra de Agricultura, Ganadería y Alimentación:


A continuación, se detallan las actividades y avances gestionados durante el periodo de la contratación:

Descripción de actividades según TDR	Informe de actividades Realizadas	Avance	
		Cuantitativo	Cualitativo
1) Brindar apoyo técnico en el proceso de digitalización y vectorización cartografía básica escala 1:25,000, así como en el proceso de elaboración de bases de datos cartográficos de mapas urbanos de ciudades a diferentes escalas.	Brindé apoyo técnico en el proceso cartográfico para la Base de Datos de la hoja Canibal 1762-1, segundas correcciones indicadas según topología, geometría coincidente que comparten las entidades de punto, líneas y polígonos, para la validación de los datos para cada una de las hojas a escala 1: 25,000, según especificaciones del manual 3AA para elaboración de Cartografía a diferentes escalas.	80 %	En proceso
	Brindé apoyo técnico en el proceso cartográfico para el MAPA URBANO DE AYUTLA (CIUDAD TECÚN); iniciando con la edición del formato de impresión o edición con utilización del programa de Adobe Ilustrador con apoyo de las especificaciones para mapas de gráficos de ciudad PS/3CB/301.	80 %	En proceso
2) Brindar apoyo técnico en el proceso de elaboración de bases de datos vectoriales de acuerdo a especificaciones técnicas para datos vectoriales de alta resolución (HRVD).	Brindé apoyo técnico en el proceso cartográfico del proyecto HRVD hoja No E756G70422 JEREZ corriendole el programa de GAIT para que detecte errores de vectorización, atributos y metadatos a la base de datos TRD4v6 120 LAYERS y SUB-LAYERS según especificaciones proporcionadas por NGA para el proyecto.	80 %	En proceso

3) Brindar apoyo técnico en la revisión de procesos Y avances de la información que se genere para el cumplimiento del Plan Operativo Anual.	Brindé apoyo técnico en la elaboración y control de avances de las actividades del personal de la división, correspondiente al mes de diciembre según POA 2025.	100 %	Finalizado
	Brindé apoyo técnico con la continuación de la elaboración del "Mapa Uso del Suelo" hoja a escala 1:25,000 de la hoja 1: 50,000 Obero.	30%	En proceso
	Brindé apoyo técnico en la transcripción de diferentes documentos u oficios internos de esta división correspondientes en al mes de diciembre.	100%	Finalizado
4) Brindar apoyo técnico en la estandarización de criterios de acuerdo a especificaciones técnicas para la elaboración de cartografía a diferentes escalas.	Brindé apoyo técnico en la elaboración, de los documentos de la Guía y diagrama de trabajo de la base de datos, cartografía básica de las hojas a escala 1:25 y a la Guía y diagrama de trabajo para la generación de mapas urbanos de la República de Guatemala a Escala Grande.	100 %	Finalizado
5) Otras actividades relacionadas con el servicio contratado o que le sean asignadas por la autoridad superior.	Brindé apoyo técnico en el control y ejecución de documentos solicitados por medio de la plataforma TRELLO (servicios cartográficos). Brinde apoyo asistiendo como encargado de División a reuniones convocadas por el consejo técnico.	100 %	Finalizado

El presente informe describe lo actuado por la suscrita en cumplimiento a las actividades desarrolladas durante el periodo de la contratación, y acorde a los términos de referencia de la misma.

Atentamente,

(f) 
 Lesbia Carolina Herrera Franco
 DPI: 2405583591901
 Celular: 58977279

Se hace constar que las actividades descritas en este informe responden a lo estipulado en el contrato administrativo y sus respectivos términos de referencia, y se encuentran recibido de conformidad, por lo que autorizo a quien corresponda, para que procedan al trámite de pago de los honorarios correspondientes.

(f) 
 Firma y sello del Responsable de la
 Verificación de los Servicios Contratados
 Ingeniero Marcos Osmundo Sutuc Carrillo
 Subdirector del Instituto Geográfico Nacional -IGN-
 Ing. Alfredo Obiols Gómez,
 con Funciones Temporales

(f) 
 Ingeniero David Isaac Gómez Gómez
 Director del Instituto Geográfico Nacional -IGN-
 Ing. Alfredo Obiols Gómez,
 con Funciones Temporales

INFORME FINAL DE ACTIVIDADES REALIZADAS

No. Contrato Administrativo		2025-202-10-28-27
No. de Acuerdo Ministerial de Aprobación de Contrato		RH-029-202-6-2025
Tipo de Servicios:		Técnicos
Nombres y apellidos de la persona contratista:		Lesbia Carolina Herrera Franco
Plazo de contratación	Del: 28/10/2025	Al: 31/12/2025
Período de este Informe:	Del: 28/10/2025	Al: 31/12/2025
Monto a pagar: Veintiún mil doscientos noventa quetzales con 32/100.		Q.21,290.32
Prestados en:		Instituto Geográfico Nacional, Ingeniero Alfredo Obiols Gómez

Señora Ministra de Agricultura, Ganadería y Alimentación:

A continuación, se detallan las actividades y avances gestionados durante el periodo de la contratación:

Descripción de actividades según TDR	Informe de actividades Realizadas	Avance	
		Cuantitativo	Cualitativo
1) Brindar apoyo técnico en el proceso de digitalización y vectorización cartografía básica escala 1:25,000, así como en el proceso de elaboración de bases de datos cartográficos de mapas urbanos de ciudades a diferentes escalas.	Brindé apoyo técnico en el proceso cartográfico para la Base de Datos de la hoja Canibal 1762-1, continuar con correcciones, limpiando la geometría coincidente que comparten las entidades de punto, líneas y polígonos, para la validación de los datos de las cuatro hojas a escala 1: 25,000; así también se realizaron segundas correcciones indicadas según topología de las geometrías coincidentes que comparten las entidades de punto, líneas y polígonos, para la validación de los datos de cada una de las hojas a escala 1: 25,000, según especificaciones del manual 3AA para elaboración de Cartografía a diferentes escalas.	80 %	En proceso
2) Brindar apoyo técnico en el proceso de elaboración de bases de datos vectoriales de acuerdo a especificaciones técnicas para datos vectoriales de alta resolución (HRVD).	Brinde apoyo técnico en el proceso cartográfico con la revisión de la hoja E756G70422 JEREZ base de datos TRD4v6 (120 LAYERS y SUB-LAYERS) área: 107.PhysA, 108.PierA, 109.PlazaA, 110.PowerA, 111.ProcessA, 112.PumpingA, 113.RampA, 114.RapidsA, 115.RryardA, 116.RuinsA, 117.RunwayA, 118.SeastrtA, 119.SportA, 120.StorageA, 121.SubstatA, 122.SwampA, 123.TestA, 124.ThermalA, 125.TransA, 126.TreatA, 127.TreesA,	80 %	En proceso

	128.TundraA, 129.TunnelA, 130.VoidA, 131.WatcrsA, utilizando los criterios de extracción de las características de superficie de área (polígono), fotointerpretación con imágenes geo-referenciadas; se realizaron correcciones a los shapes actualizados de la base de datos TRD4v6 120 LAYERS y SUB-LAYERS de área, utilizando los criterios de extracción de las características de superficie de área (polígono); así también se corrió el programa de GAIT para que detecte errores de vectorización, atributos y metadatos a la base de datos TRD4v6 120 LAYERS y sus SUB-LAYERS según especificaciones proporcionadas por NGA para el proyecto.		
3) Brindar apoyo técnico en la revisión de procesos Y avances de la información que se genere para el cumplimiento del Plan Operativo Anual.	Brinde apoyo técnico en la recepción y análisis para la elaboración del "Mapa Uso del Suelo" de la hoja a escala 1:25,000 de la hoja 1: 50,000 Obero.	30%	En proceso
	Brindé apoyo técnico en la transcripción de diferentes documentos u oficios internos de esta división correspondientes del 28 al 31 de octubre, mes de. noviembre y diciembre según POA 2025.	100%	Finalizado
4) Brindar apoyo técnico en la estandarización de criterios de acuerdo a especificaciones técnicas para la elaboración de cartografía a diferentes escalas.	Brinde apoyo técnico en la recopilación de información en internet sobre las distintas organizaciones de los IGN'S; correcciones al documento Manual de Procedimiento Paso a Paso para la elaboración de mapas a escala 1:25,000; Así también participe en el proceso del proyecto de elaboración de la base de datos para registro de los Bancos de Marca a nivel de República con la división de Geodesia; brindé apoyo técnico en la elaboración, de los documentos de la Guía y diagrama de trabajo de la base de datos, cartografía básica de las hojas a escala 1: 25,000 y a la Guía y diagrama de trabajo para la generación de mapas urbanos de la República de Guatemala a Escala Grande.	100 %	Finalizado
5) Otras actividades relacionadas con el servicio contratado o que le sean asignadas por la autoridad superior.	Brindé apoyo técnico en el control y ejecución de documentos solicitados por medio de la plataforma TRELLO (servicios cartográficos); así también apoye asistiendo como encargado de División a reuniones convocadas por el consejo técnico.	100 %	Finalizado

Resultados de la prestación de los servicios:

Se digitalizaron, actualizaron, revisaron, corrigieron y editaron las bases de datos para los diferentes proyectos asignados según POA 2025; Cartografía básica a escala 1:25,000 de las hojas 1762-2-1, 2, 3, 4 (CANIBAL 1762-II: 50,000); elaboración Mapa Urbano de Ayutla a escala 1:10,000 y Proyecto HRVD con revisión y corrección a la hoja No. E756G70422 JEREZ; además brinde apoyo con la transcripción de diferentes documentos, oficios e informes internos de la división, así también como encargado de la división.

El presente informe describe lo actuado por la suscrita en cumplimiento a las actividades desarrolladas durante el periodo de la contratación, y acorde a los términos de referencia de la misma.

Atentamente,

(f) 
Lesbia Carolina Herrera Franco
DPI: 2405583591901
Celular: 58977279

Se hace constar que las actividades descritas en este informe responden a lo estipulado en el contrato administrativo y sus respectivos términos de referencia, y se encuentran recibido de conformidad, por lo que autorizo a quién corresponda, para que procedan al trámite de pago de los honorarios correspondientes.

(f) 
Firma y sello del Responsable de la
Verificación de los Servicios Contratados

Ingeniero Marcos Osmundo Sutuc Carrillo
Subdirector del Instituto Geográfico Nacional -IGN-
Ing. Alfredo Obiols Gómez,
con Funciones Temporales

(f) 
Ingeniero David Isaac Gómez Gómez
Director del Instituto Geográfico Nacional -IGN-
Ing. Alfredo Obiols Gómez,
con Funciones Temporales

Firma y sello del Director o Viceministro
que suscribió el contrato administrativo.